





Signatur:

-  matr nr 3da 5100 m²
-  1,2 m grussti langs Holsted Å
-  Åbeskyttelseslinjer

 **Vejen KOMMUNE**
Teknik & Miljø

Oversigtskort med Åbeskyttelseslinje
Vestergade 21A
matr.nr. 3da
Nr. Holsted By, Holsted.

Målforhold: 1:750
20.11.2024 ANNSK/BN